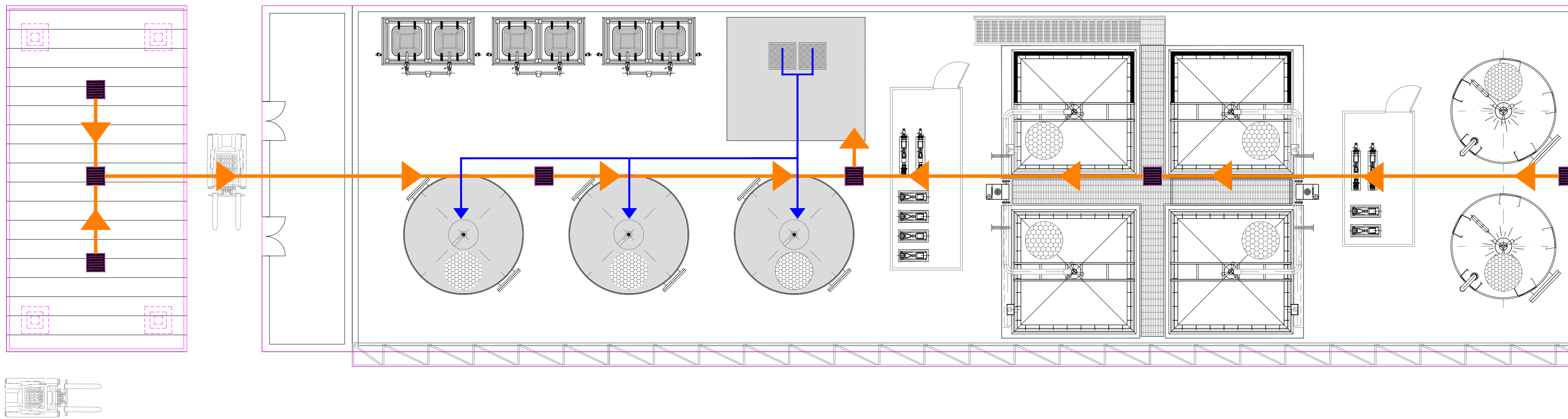


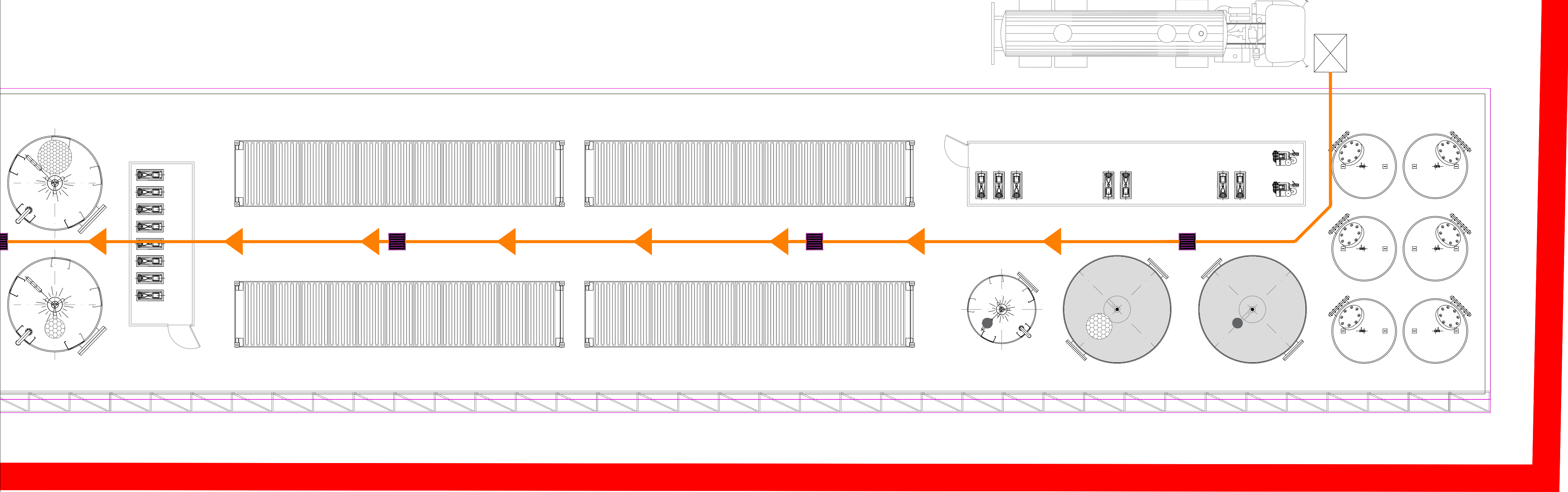
PLANIMETRIA RETE DI FOGNATURA - PARTE 1



LEGENDA RETI DI FOGNATURA

- Pozzetti
- Fognatura acque meteoriche, spanti e percolati
- Ricircolo acque raccolte a serbatoi S1/S2/S3

PLANIMETRIA RETE DI FOGNATURA - PARTE 2



INQUADRAMENTO CARTOGRAFICO

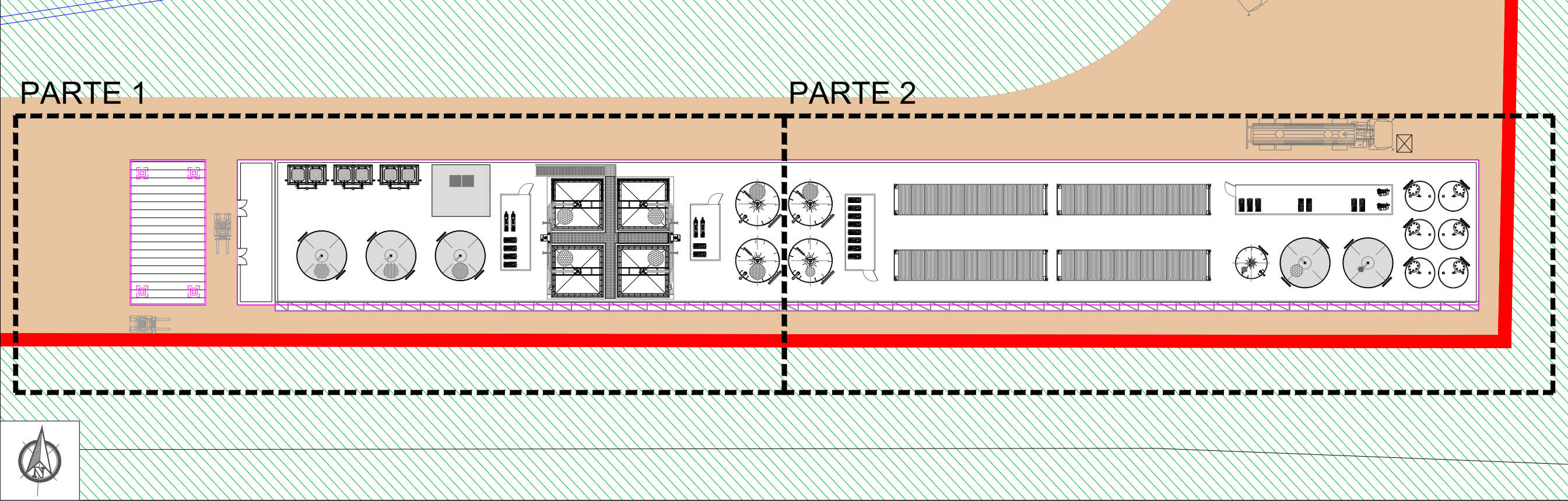


Confine di proprietà

INQUADRAMENTO IMPIANTO - FUORI SCALA

PARTE 1

PARTE 2



LEGENDA PLANIMETRIA

- Confine di proprietà
- Elettrodotto secondario
- Verde
- Strada
- Tettoia di deposito temporaneo sacchi drenanti

SILPDUE s.r.l.

AB Green s.r.l.

CAVA LA BOLLA - ALESSANDRIA

DISCARICA PER PIETRISCO  
FERROVIARIO CONTENENTE AMIANTO

I.S.A.F.

Via Paleocapa 19/2 - 17100 Savona  
TEL. 019-806914 FAX 019-802027  
E-mail: isaf@isafsrl.it

Geotechnical Engineering

Via Gian Domenico Cassini 21 - 10129 Torino  
TEL. 011-19715336  
E-mail: mario.manassero@geotechnical-engineering.com

Titolo Tavola: <b>IMPIANTO DI TRATTAMENTO ACQUE - PLANIMETRIA RETE DI FOGNATURA</b>				Tavola n. <b>91</b>		REVISIONI N. Data Motivo	
Disegnatore: ICA	Scala: 1:100	N. Doc.: A23-008/T92	Nome file: T92.dwg	Formato: A1		1	31/03/2025 EMISSIONE